




## LIMITE

-  Limita zona studiata 5500 mp  
 Limita teren ce se reglementeaza  
 $279 + 943 + 362 = 1584 \text{ mp}$

## TIP PROPRIETATE

-  Domeniul privat al persoanelor fizice sau juridice
-  Domeniul public al Mun. Ploiesti
-  Domeniul privat al Mun. Ploiesti


SUPRAFATA REGLEMENTATA

Nr. Pct.	Coordonate pct.de contur		Lungimi laturi D(i,i+1)
	X [m]	Y [m]	
73	383233.675	581649.841	21.119
74	383244.804	581667.790	19.608
75	383255.129	581684.459	2.960
76	383256.363	581687.149	23.819
60	383238.032	581702.358	11.859
61	383228.939	581709.970	9.909
62	383223.620	581701.610	8.628
63	383218.110	581694.971	1.413
64	383217.235	581693.861	7.673
65	383212.484	581687.836	2.003
66	383210.710	581688.770	6.516
67	383208.340	581682.700	13.089
68	383219.730	581676.260	16.679
69	383210.970	581662.070	0.707
70	383211.600	581661.750	20.043
71	383228.204	581650.523	1.964
72	383229.213	581652.208	5.057

S(1)=1584.22mp P=173.033m

<b>40%</b>	<b>2.5</b>
------------	------------

**Rh=S/D+P+5E**  
**H max.=23m**



Telefon : 0722.588805  
e-mail: arhi\_geo@yahoo.com

DENUMIREA LUCRARIÍ:  
**PUZ - SCHIMBARE DESTINATIE DIN ZONA INSTITUTII SI SERVICII  
 IN ZONA MIXTA INSTITUTII SI SERVICII SI LOCUINTE COLECTIVE  
 PENTRU CONSTRUIRE IMBIL LOCUINTE COLECTIVE S/D+P+5**

**ETAJE (ZONA STUDIATA 5.500 mp)**  
Amplasament: Str Postei , Nr 52 , Mun. Ploiesti , Jud. Prahova

BENEFICIAR:	OPREA FLORIN
-------------	--------------

SEF PROIECT	Arh. Bogdan Georgescu		TITLUL PLANSEI :	P.U.Z.
PROIECTAT	Arh. Bogdan Georgescu		TIPUL DE PROPRIETATE	DATA 05.2020
DESEMAT	Arh. Bogdan Georgescu			SCARA
VERIFICAT	Arh. Bogdan Georgescu			NR. PLANSA : 11 / 05

NUMAR  
PROIECT  
137/2020

FAZA
P.U.Z.

DATA  
05.2020

**SCARA**